



КОМИТЕТ ПО ОХРАНЕ ОБЪЕКТОВ КУЛЬТУРНОГО НАСЛЕДИЯ РОСТОВСКОЙ ОБЛАСТИ

ПОСТАНОВЛЕНИЕ

от 15.02.2021 № 20/01-01/834

г. Ростов-на-Дону

Об утверждении границ территории объекта археологического наследия федерального значения «Курган «Вершинный»

В соответствии с Федеральным законом от 25.06.2002 № 73-ФЗ «Об объектах культурного наследия (памятниках истории и культуры) народов Российской Федерации», приказом Министерства культуры Российской Федерации от 01.09.2015 № 2328 «Об утверждении перечня отдельных сведений об объектах археологического наследия, которые не подлежат опубликованию» комитет по охране объектов культурного наследия Ростовской области **п о с т а н о в л я е т :**

1. Утвердить границы территории объекта археологического наследия федерального значения «Курган «Вершинный» согласно приложению.
2. Установить, что приложение к настоящему постановлению опубликованию не подлежит.
3. Настоящее постановление вступает в силу со дня его официального опубликования.
4. Контроль за выполнением настоящего постановления возложить на заместителя председателя комитета по охране объектов культурного наследия Ростовской области – начальника отдела охраны объектов культурного наследия Коробову И.В.

Председатель комитета
по охране объектов культурного
наследия Ростовской области



И.В. Грунский

Приложение
к постановлению
комитета по охране объектов
культурного наследия
Ростовской области
от 15.02.2021 № 20/01-01/834

ГРАНИЦЫ
территории объекта археологического наследия федерального значения
«Курган «Вершинный»

1. Таблица координат характерных точек границ территории объекта
археологического наследия федерального значения
«Курган «Вершинный»

Объект археологического наследия федерального значения «Курган «Вершинный» расположен по адресу: Ростовская область, Семикаракорский район, 2,0 км к северу от н.п. Семикаракорский (местоположение: Ростовская область, Семикаракорский район, в 2771 м к северу от ул. Центральная, 2/1, п. Вершинный, Семикаракорского района, Ростовской области), состоит на государственной охране в соответствии с постановлением Главы Администрации Ростовской области от 21.03.2000 № 96 «О принятии на государственную охрану памятников археологии области» (далее – объект археологического наследия).

Координаты характерных точек объекта археологического наследия определены на основании археологических полевых работ на территории объекта археологического наследия, проведенных на основании открытого листа от 16.06.2020 № 0701-2020, выданного Министерством культуры Российской Федерации.

В состав объекта археологического наследия входят два кургана (далее – курган 1, курган 2).

Таблица координат характерных точек границ территории кургана 1

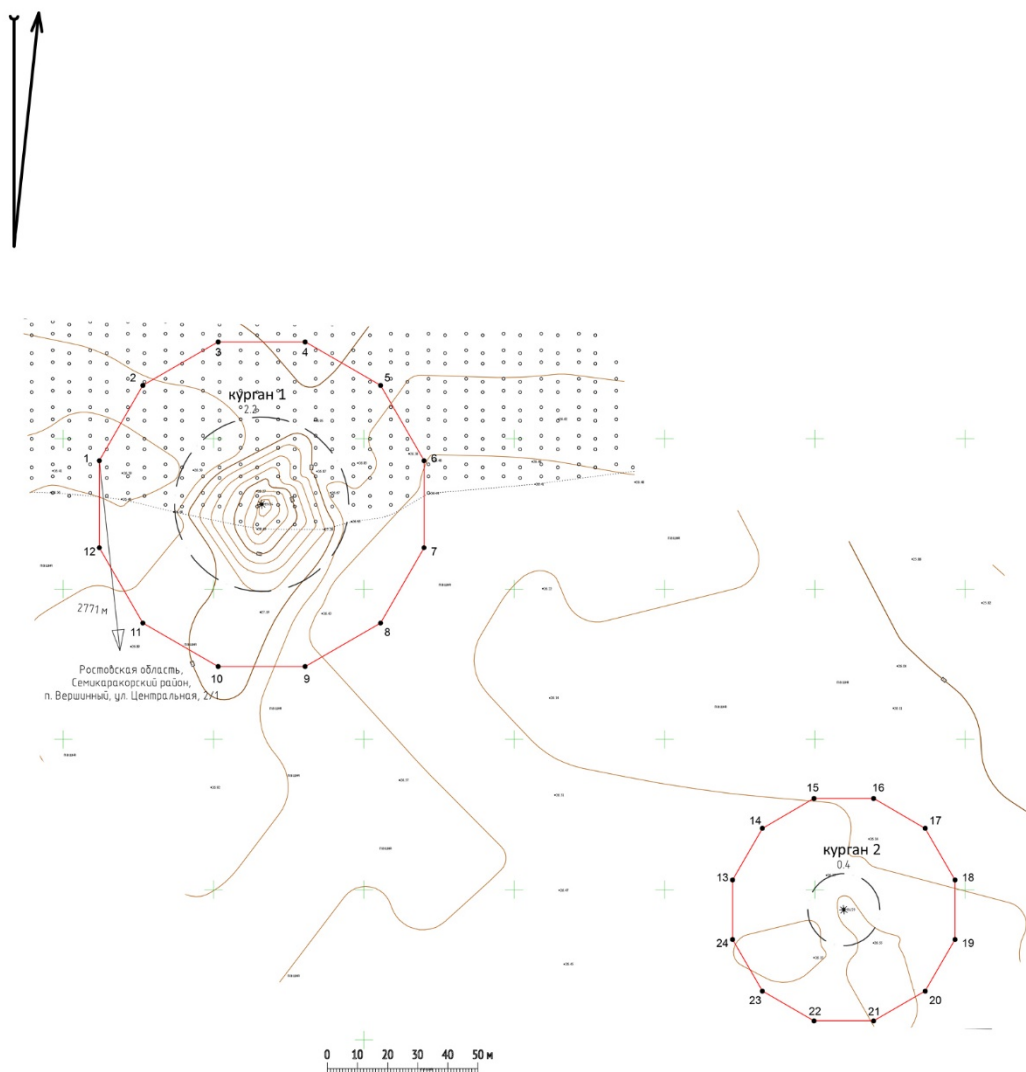
Обозначение (номер) характерной точки	Координаты характерных точек в местной системе координат (МСК-61)		Координаты характерных точек во Всемирной геодезической системе координат (WGS-84)	
	X	Y	Северной широты	Восточной долготы
1	2	3	4	5
Точка 1	452792.71	2301762.01	47°30'29.732"	41°0'18.922"
Точка 2	452817.77	2301776.47	47°30'30.544"	41°0'19.613"
Точка 3	452832.24	2301801.54	47°30'31.012"	41°0'20.811"
Точка 4	452832.24	2301830.47	47°30'31.012"	41°0'22.194"
Точка 5	452817.77	2301855.54	47°30'30.543"	41°0'23.392"

1	2	3	4	5
Точка 6	452792.71	2301870.01	47°30'29.731"	41°0'24.083"
Точка 7	452763.77	2301870.01	47°30'28.794"	41°0'24.082"
Точка 8	452738.71	2301855.54	47°30'27.983"	41°0'23.390"
Точка 9	452724.24	2301830.47	47°30'27.515"	41°0'22.192"
Точка 10	452724.24	2301801.54	47°30'27.515"	41°0'20.810"
Точка 11	452738.71	2301776.47	47°30'27.984"	41°0'19.612"
Точка 12	452763.77	2301762.01	47°30'28.795"	41°0'18.921"
Точка 1	452792.71	2301762.01	47°30'29.732"	41°0'18.922"




Таблица координат характерных точек границ территории кургана 2

Обозначение (номер) характерной точки	Координаты характерных точек в местной системе координат (МСК-61)		Координаты характерных точек во Всемирной геодезической системе координат (WGS-84)	
	X	Y	Северной широты	Восточной долготы
1	2	3	4	5
Точка 13	452653.24	2301972.64	47°30'25.214"	41°0'28.985"
Точка 14	452670.41	2301982.55	47°30'25.769"	41°0'29.459"
Точка 15	452680.33	2301999.73	47°30'26.090"	41°0'30.280"
Точка 16	452680.33	2302019.55	47°30'26.090"	41°0'31.228"
Точка 17	452670.41	2302036.73	47°30'25.769"	41°0'32.048"
Точка 18	452653.24	2302046.64	47°30'25.213"	41°0'32.522"
Точка 19	452633.41	2302046.64	47°30'24.571"	41°0'32.521"
Точка 20	452616.24	2302036.73	47°30'24.015"	41°0'32.048"
Точка 21	452606.33	2302019.55	47°30'23.694"	41°0'31.226"
Точка 22	452606.33	2301999.73	47°30'23.694"	41°0'30.279"
Точка 23	452616.24	2301982.55	47°30'24.015"	41°0'29.458"
Точка 24	452633.41	2301972.64	47°30'24.571"	41°0'28.985"
Точка 13	452653.24	2301972.64	47°30'25.214"	41°0'28.985"

2. Схема границ территории объекта археологического наследия



Условные обозначения:

-  граница территории объекта археологического наследия с характерными точками и их номерами;
-  рельеф местности;
-  граница курганный насыпи.

Председатель комитета
по охране объектов культурного
наследия Ростовской области



И.В. Грунский