



КОМИТЕТ ПО ОХРАНЕ ОБЪЕКТОВ КУЛЬТУРНОГО НАСЛЕДИЯ РОСТОВСКОЙ ОБЛАСТИ

ПОСТАНОВЛЕНИЕ

от 28.01.2021 № 20/01-01/373

г. Ростов-на-Дону

Об утверждении границ территории объекта археологического наследия федерального значения «Курган «Виноградный II»

В соответствии с Федеральным законом от 25.06.2002 № 73-ФЗ «Об объектах культурного наследия (памятниках истории и культуры) народов Российской Федерации», приказом Министерства культуры Российской Федерации от 01.09.2015 № 2328 «Об утверждении перечня отдельных сведений об объектах археологического наследия, которые не подлежат опубликованию» комитет по охране объектов культурного наследия Ростовской области **п о с т а н о в л я е т :**

1. Утвердить границы территории объекта археологического наследия федерального значения «Курган «Виноградный II» согласно приложению.
2. Установить, что приложение к настоящему постановлению опубликованию не подлежит.
3. Настоящее постановление вступает в силу со дня его официального опубликования.
4. Контроль за выполнением настоящего постановления возложить на заместителя председателя комитета по охране объектов культурного наследия Ростовской области – начальника отдела охраны объектов культурного наследия Коробову И.В.

Председатель комитета
по охране объектов культурного
наследия Ростовской области



И.В. Грунский

Приложение
к постановлению
комитета по охране объектов
культурного наследия
Ростовской области
от 28.01.2021 № 20/01-01/373

ГРАНИЦЫ
территории объекта археологического наследия федерального значения
«Курган «Виноградный II»

1. Таблица координат характерных точек границ территории объекта
археологического наследия федерального значения
«Курган «Виноградный II»

Объект археологического наследия федерального значения «Курган «Виноградный II» расположен по адресу: Ростовская область, Семикаракорский район, 0,25 км к юго-юго-западу от н.п. Верхне-Саловск (местоположение: Ростовская область, Семикаракорский район, в 666 м к юго-юго-востоку от ул. Торговая, строение 14, п. Нижний Саловск, Семикаракорского района, Ростовской области), состоит на государственной охране в соответствии с постановлением Главы Администрации Ростовской области от 21.03.2000 № 96 «О принятии на государственную охрану памятников археологии области» (далее – объект археологического наследия).

Координаты характерных точек объекта археологического наследия определены на основании археологических полевых работ на территории объекта археологического наследия, проведенных на основании открытого листа от 16.06.2020 № 0701-2020, выданного Министерством культуры Российской Федерации.

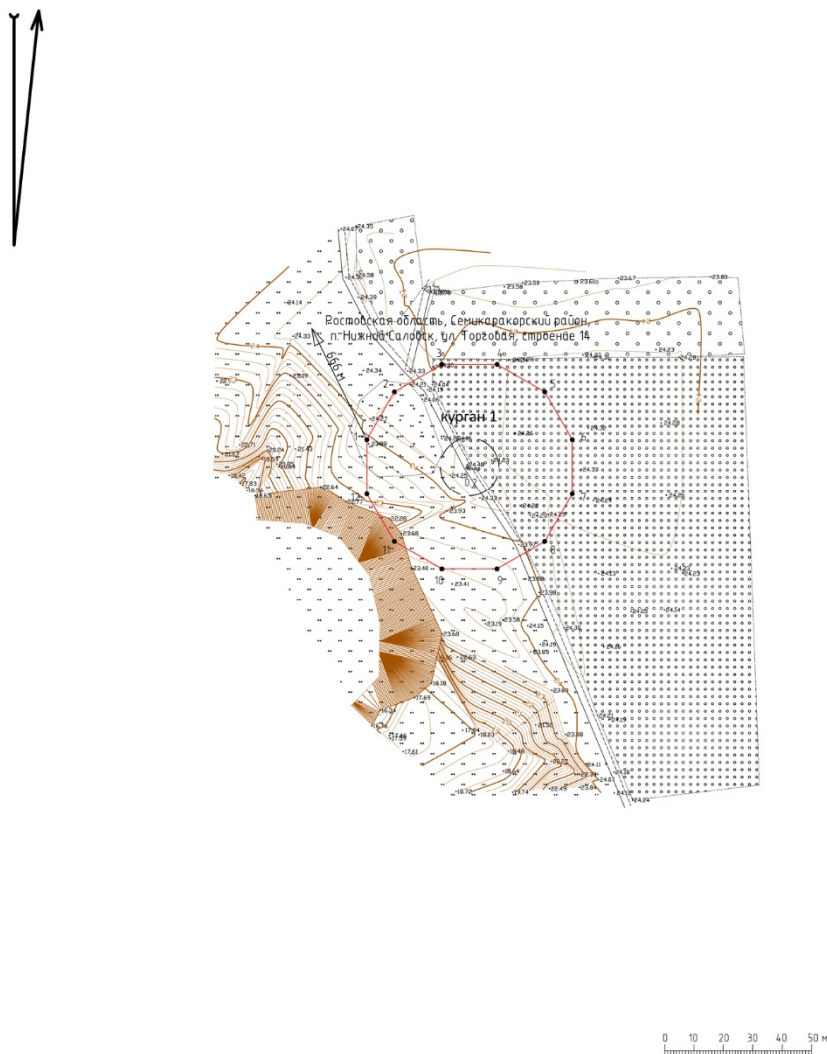
В состав объекта археологического наследия входит один курган (далее – курган 1).

Таблица координат характерных точек границ территории кургана 1




Обозначение (номер) характерной точки	Координаты характерных точек в местной системе координат (МСК-61)		Координаты характерных точек во Всемирной геодезической системе координат (WGS-84)	
	X	Y	Северной широты	Восточной долготы
1	2	3	4	5
Точка 1	448625.37	2297664.66	47°28'14.784"	40°57'3.199"
Точка 2	448641.62	2297674.04	47°28'15.311"	40°57'3.647"
Точка 3	448650.99	2297690.28	47°28'15.614"	40°57'4.422"
Точка 4	448650.99	2297709.04	47°28'15.615"	40°57'5.318"
Точка 5	448641.62	2297725.28	47°28'15.311"	40°57'6.094"

1	2	3	4	5
Точка 6	448625.37	2297734.66	47°28'14.785"	40°57'6.542"
Точка 7	448606.62	2297734.66	47°28'14.178"	40°57'6.542"
Точка 8	448590.37	2297725.28	47°28'13.652"	40°57'6.095"
Точка 9	448580.99	2297709.04	47°28'13.348"	40°57'5.319"
Точка 10	448580.99	2297690.28	47°28'13.348"	40°57'4.423"
Точка 11	448590.37	2297674.04	47°28'13.651"	40°57'3.648"
Точка 12	448606.62	2297664.66	47°28'14.177"	40°57'3.199"
Точка 1	448625.37	2297664.66	47°28'14.784"	40°57'3.199"

2. Схема границ территории объекта археологического наследия



Условные обозначения:

-  граница территории объекта археологического наследия с характерными точками и их номерами;
-  рельеф местности;
-  граница курганный насыпи.

Председатель комитета
по охране объектов культурного
наследия Ростовской области



И.В. Грунский