



КОМИТЕТ ПО ОХРАНЕ ОБЪЕКТОВ КУЛЬТУРНОГО НАСЛЕДИЯ РОСТОВСКОЙ ОБЛАСТИ

ПОСТАНОВЛЕНИЕ

от 24.12.2020 № 20/01-01/5593

г. Ростов-на-Дону

Об утверждении границ территории объекта археологического наследия федерального значения «Курганная группа «Бакланиковский I» (8 курганов)»

В соответствии с Федеральным законом от 25.06.2002 № 73-ФЗ «Об объектах культурного наследия (памятниках истории и культуры) народов Российской Федерации», приказом Министерства культуры Российской Федерации от 01.09.2015 № 2328 «Об утверждении перечня отдельных сведений об объектах археологического наследия, которые не подлежат опубликованию» комитет по охране объектов культурного наследия Ростовской области **п о с т а н о в л я е т :**

1. Утвердить границы территории объекта археологического наследия федерального значения «Курганная группа «Бакланиковский I» (8 курганов)» согласно приложению.
2. Установить, что приложение к настоящему постановлению опубликованию не подлежит.
3. Настоящее постановление вступает в силу со дня его официального опубликования.
4. Контроль за выполнением настоящего постановления возложить на заместителя председателя комитета по охране объектов культурного наследия Ростовской области – начальника отдела охраны объектов культурного наследия Коробову И.В.

Председатель комитета
по охране объектов культурного
наследия Ростовской области



И.В. Грунский

Приложение
к постановлению
комитета по охране объектов
культурного наследия
Ростовской области
от 24.12.2020 № 20/01-01/5593

ГРАНИЦЫ

территории объекта археологического наследия федерального значения
«Курганная группа «Бакланиковский I» (8 курганов)»

1. Таблица координат характерных точек границ территории объекта археологического наследия федерального значения «Курганная группа «Бакланиковский I» (8 курганов)»

Объект археологического наследия федерального значения «Курганная группа «Бакланиковский I» (8 курганов)» расположен по адресу: Ростовская область, Семикаракорский район, 1,75 км к северо-западу от н.п. Бакланики (местоположение: Ростовская область, Семикаракорский район, в 2755 м к северо-западу от ул. Школьная, 28, х. Бакланники, Семикаракорского района, Ростовской области), состоит на государственной охране в соответствии с постановлением Главы Администрации Ростовской области от 21.03.2000 № 96 «О принятии на государственную охрану памятников археологии области» (далее – объект археологического наследия).

Координаты характерных точек объекта археологического наследия определены на основании археологических полевых работ на территории объекта археологического наследия, проведенных на основании открытого листа от 16.06.2020 № 0701-2020, выданного Министерством культуры Российской Федерации.

В состав объекта археологического наследия входят девять курганов (далее – курган 1, курган 2, курган 3, курган 4, курган 5, курган 6, курган 7, курган 8, курган 9).

Таблица координат характерных точек границ территории курганов 1 – 8

Обозначение (номер) характерной точки	Координаты характерных точек в местной системе координат (МСК-61)		Координаты характерных точек во Всемирной геодезической системе координат (WGS-84)	
	X	Y	Северной широты	Восточной долготы
1	2	3	4	5
Точка 1	447400.990	2298116.720	47°27'35.145"	40°57'24.807"
Точка 2	447414.090	2298124.280	47°27'35.570"	40°57'25.167"
Точка 3	447418.220	2298121.890	47°27'35.703"	40°57'25.053"

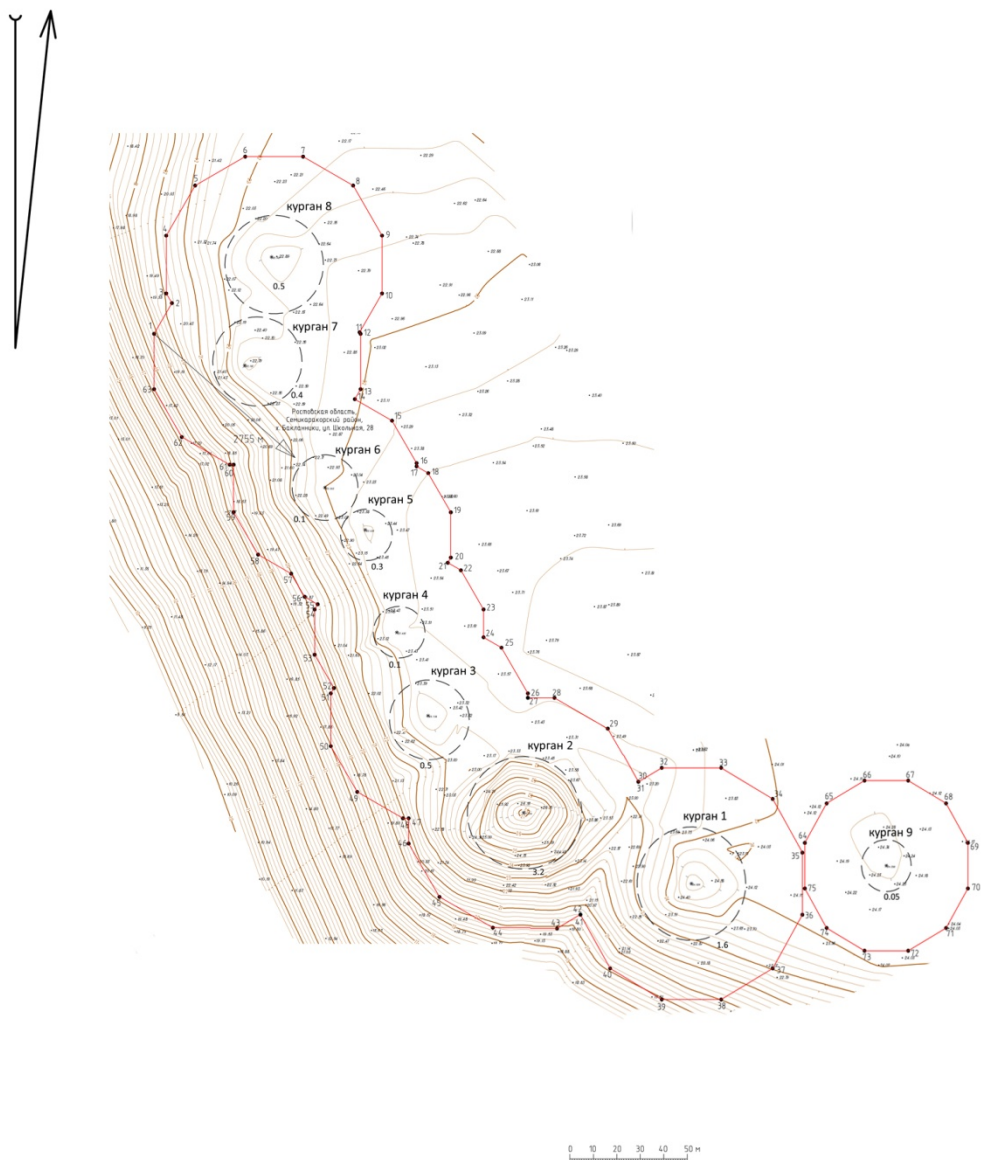
1	2	3	4	5
Точка 4	447442.880	2298121.890	47°27'36.502"	40°57'25.053"
Точка 5	447464.220	2298134.220	47°27'37.193"	40°57'25.641"
Точка 6	447476.550	2298155.570	47°27'37.592"	40°57'26.660"
Точка 7	447476.550	2298180.220	47°27'37.593"	40°57'27.837"
Точка 8	447464.220	2298201.570	47°27'37.194"	40°57'28.857"
Точка 9	447442.880	2298213.890	47°27'36.503"	40°57'29.445"
Точка 10	447418.220	2298213.890	47°27'35.704"	40°57'29.446"
Точка 11	447401.670	2298204.330	47°27'35.168"	40°57'28.990"
Точка 12	447400.990	2298204.720	47°27'35.146"	40°57'29.008"
Точка 13	447377.410	2298204.720	47°27'34.383"	40°57'29.009"
Точка 14	447373.140	2298202.250	47°27'34.244"	40°57'28.891"
Точка 15	447363.970	2298218.140	47°27'33.948"	40°57'29.650"
Точка 16	447345.870	2298228.590	47°27'33.362"	40°57'30.149"
Точка 17	447344.470	2298228.590	47°27'33.316"	40°57'30.149"
Точка 18	447341.610	2298233.550	47°27'33.224"	40°57'30.386"
Точка 19	447324.900	2298243.200	47°27'32.683"	40°57'30.847"
Точка 20	447305.610	2298243.200	47°27'32.058"	40°57'30.847"
Точка 21	447303.390	2298241.920	47°27'31.986"	40°57'30.786"
Точка 22	447300.180	2298247.490	47°27'31.882"	40°57'31.052"
Точка 23	447283.470	2298257.140	47°27'31.342"	40°57'31.513"
Точка 24	447271.600	2298257.140	47°27'30.957"	40°57'31.513"
Точка 25	447267.190	2298264.780	47°27'30.814"	40°57'31.878"
Точка 26	447247.700	2298276.040	47°27'30.183"	40°57'32.416"
Точка 27	447245.790	2298276.040	47°27'30.122"	40°57'32.416"
Точка 28	447245.790	2298287.350	47°27'30.122"	40°57'32.956"
Точка 29	447232.660	2298310.100	47°27'29.697"	40°57'34.042"
Точка 30	447209.920	2298323.220	47°27'28.961"	40°57'34.669"
Точка 31	447209.790	2298323.220	47°27'28.956"	40°57'34.669"
Точка 32	447215.750	2298333.550	47°27'29.150"	40°57'35.162"
Точка 33	447215.750	2298359.810	47°27'29.150"	40°57'36.416"
Точка 34	447202.620	2298382.550	47°27'28.725"	40°57'37.502"
Точка 35	447179.880	2298395.680	47°27'27.989"	40°57'38.129"
Точка 36	447153.620	2298395.680	47°27'27.138"	40°57'38.129"
Точка 37	447130.880	2298382.550	47°27'26.402"	40°57'37.503"
Точка 38	447117.750	2298359.810	47°27'25.977"	40°57'36.417"
Точка 39	447117.750	2298333.550	47°27'25.976"	40°57'35.163"
Точка 40	447130.880	2298310.810	47°27'26.401"	40°57'34.078"
Точка 41	447153.620	2298297.680	47°27'27.137"	40°57'33.450"
Точка 42	447153.750	2298297.680	47°27'27.142"	40°57'33.450"
Точка 43	447147.790	2298287.350	47°27'26.949"	40°57'32.957"
Точка 44	447147.790	2298261.100	47°27'26.948"	40°57'31.704"
Точка 45	447160.920	2298238.350	47°27'27.373"	40°57'30.618"
Точка 46	447183.660	2298225.220	47°27'28.109"	40°57'29.990"
Точка 47	447194.440	2298225.220	47°27'28.458"	40°57'29.990"
Точка 48	447194.440	2298222.780	47°27'28.458"	40°57'29.874"
Точка 49	447205.700	2298203.290	47°27'28.823"	40°57'28.943"
Точка 50	447225.190	2298192.040	47°27'29.454"	40°57'28.406"
Точка 51	447247.700	2298192.040	47°27'30.183"	40°57'28.405"
Точка 52	447249.970	2298193.350	47°27'30.256"	40°57'28.468"

1	2	3	4	5
Точка 53	447264.180	2298185.140	47°27'30.716"	40°57'28.076"
Точка 54	447283.470	2298185.140	47°27'31.341"	40°57'28.075"
Точка 55	447285.680	2298186.420	47°27'31.412"	40°57'28.136"
Точка 56	447288.900	2298180.850	47°27'31.517"	40°57'27.870"
Точка 57	447298.730	2298175.140	47°27'31.835"	40°57'27.598"
Точка 58	447306.870	2298161.040	47°27'32.098"	40°57'26.924"
Точка 59	447324.970	2298150.590	47°27'32.684"	40°57'26.425"
Точка 60	447345.200	2298150.590	47°27'33.339"	40°57'26.425"
Точка 61	447345.200	2298148.930	47°27'33.339"	40°57'26.346"
Точка 62	447356.990	2298128.510	47°27'33.721"	40°57'25.370"
Точка 63	447377.410	2298116.720	47°27'34.382"	40°57'24.807"
Точка 1	447400.990	2298116.720	47°27'35.145"	40°57'24.807"




Таблица координат характерных точек границ территории кургана 9

Обозначение (номер) характерной точки	Координаты характерных точек в местной системе координат (МСК-61)		Координаты характерных точек во Всемирной геодезической системе координат (WGS-84)	
	X	Y	Северной широты	Восточной долготы
1	2	3	4	5
Точка 64	447184.010	2298396.760	47°27'28.122"	40°57'38.180"
Точка 65	447200.720	2298406.400	47°27'28.664"	40°57'38.640"
Точка 66	447210.370	2298423.110	47°27'28.976"	40°57'39.438"
Точка 67	447210.370	2298442.400	47°27'28.976"	40°57'40.359"
Точка 68	447200.720	2298459.110	47°27'28.664"	40°57'41.157"
Точка 69	447184.010	2298468.760	47°27'28.123"	40°57'41.618"
Точка 70	447164.720	2298468.760	47°27'27.498"	40°57'41.618"
Точка 71	447148.010	2298459.110	47°27'26.957"	40°57'41.157"
Точка 72	447138.370	2298442.400	47°27'26.645"	40°57'40.360"
Точка 73	447138.370	2298423.110	47°27'26.645"	40°57'39.439"
Точка 74	447148.010	2298406.410	47°27'26.957"	40°57'38.641"
Точка 75	447164.720	2298396.760	47°27'27.498"	40°57'38.181"
Точка 64	447184.010	2298396.760	47°27'28.122"	40°57'38.180"

2. Схема границ территории объекта археологического наследия



Условные обозначения:

-  граница территории объекта археологического наследия с характерными точками и их номерами;
-  рельеф местности;
-  граница курганной насыпи.

Председатель комитета
по охране объектов культурного
наследия Ростовской области



И.В. Грунский