



КОМИТЕТ ПО ОХРАНЕ ОБЪЕКТОВ КУЛЬТУРНОГО НАСЛЕДИЯ РОСТОВСКОЙ ОБЛАСТИ

ПОСТАНОВЛЕНИЕ

от 02.02.2021 № 20/01-01/381

г. Ростов-на-Дону

Об утверждении границ территории объекта археологического наследия федерального значения «Курганная группа «Нижнесемикаракорский» (3 кургана)»

В соответствии с Федеральным законом от 25.06.2002 № 73-ФЗ «Об объектах культурного наследия (памятниках истории и культуры) народов Российской Федерации», приказом Министерства культуры Российской Федерации от 01.09.2015 № 2328 «Об утверждении перечня отдельных сведений об объектах археологического наследия, которые не подлежат опубликованию» комитет по охране объектов культурного наследия Ростовской области **п о с т а н о в л я е т :**

1. Утвердить границы территории объекта археологического наследия федерального значения «Курганная группа «Нижнесемикаракорский» (3 кургана)» согласно приложению.
2. Установить, что приложение к настоящему постановлению опубликованию не подлежит.
3. Настоящее постановление вступает в силу со дня его официального опубликования.
4. Контроль за выполнением настоящего постановления возложить на заместителя председателя комитета по охране объектов культурного наследия Ростовской области – начальника отдела охраны объектов культурного наследия Коробову И.В.

Председатель комитета
по охране объектов культурного
наследия Ростовской области



И.В. Грунский

Приложение
к постановлению
комитета по охране объектов
культурного наследия
Ростовской области
от 02.02.2021 № 20/01-01/381

ГРАНИЦЫ

территории объекта археологического наследия федерального значения
«Курганная группа «Нижнесемикаракорский» (3 кургана)»

1. Таблица координат характерных точек границ территории объекта археологического наследия федерального значения «Курганная группа «Нижнесемикаракорский» (3 кургана)»

Объект археологического наследия федерального значения «Курганная группа «Нижнесемикаракорский» (3 кургана)» расположен по адресу: Ростовская область, Семикаракорский район, 1,5 км к северу от н.п. Верхне-Саловск (местоположение: Ростовская область, Семикаракорский район, в 2235 м к северу от ул. Торговая, строение 14, п. Нижний Саловск, Семикаракорского района, Ростовской области), состоит на государственной охране в соответствии с постановлением Главы Администрации Ростовской области от 21.03.2000 № 96 «О принятии на государственную охрану памятников археологии области» (далее – объект археологического наследия).

Координаты характерных точек объекта археологического наследия определены на основании археологических полевых работ на территории объекта археологического наследия, проведенных на основании открытого листа от 16.06.2020 № 0701-2020, выданного Министерством культуры Российской Федерации.

В состав объекта археологического наследия входят три кургана (далее – курган 1, курган 2, курган 3).

Таблица координат характерных точек границ территории курганов 1-2

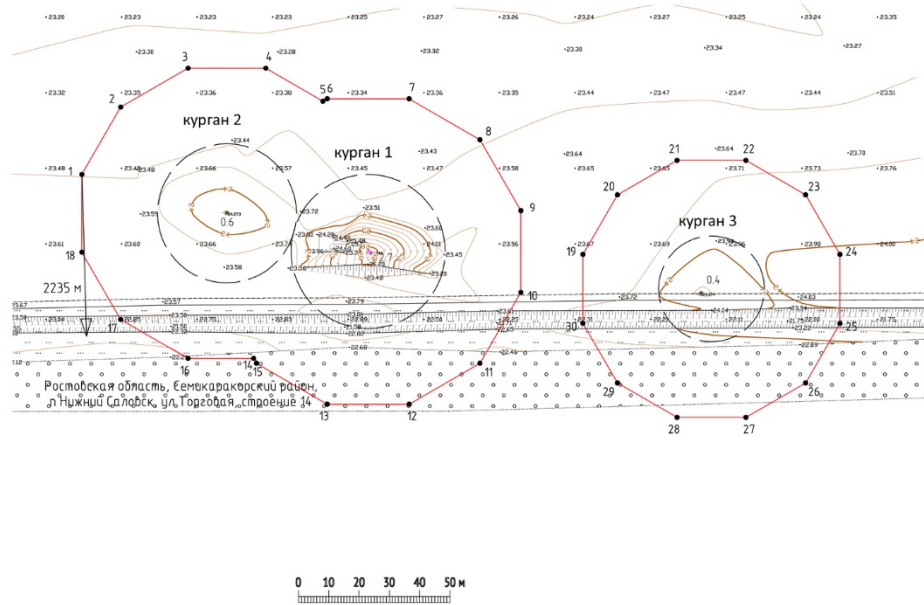
Обозначение (номер) характерной точки	Координаты характерных точек в местной системе координат (МСК-61)		Координаты характерных точек во Всемирной геодезической системе координат (WGS-84)	
	X	Y	Северной широты	Восточной долготы
1	2	3	4	5
Точка 1	451457.600	2297305.910	47°29'46.487"	40°56'46.001"
Точка 2	451479.870	2297318.770	47°29'47.208"	40°56'46.615"
Точка 3	451492.740	2297341.050	47°29'47.625"	40°56'47.680"
Точка 4	451492.740	2297366.770	47°29'47.626"	40°56'48.908"
Точка 5	451481.810	2297385.620	47°29'47.272"	40°56'49.809"

1	2	3	4	5
Точка 6	451482.610	2297387.080	47°29'47.298"	40°56'49.879"
Точка 7	451482.610	2297414.150	47°29'47.298"	40°56'51.172"
Точка 8	451469.070	2297437.580	47°29'46.860"	40°56'52.292"
Точка 9	451445.640	2297451.110	47°29'46.102"	40°56'52.939"
Точка 10	451418.570	2297451.110	47°29'45.225"	40°56'52.940"
Точка 11	451395.140	2297437.580	47°29'44.467"	40°56'52.294"
Точка 12	451381.610	2297414.150	47°29'44.028"	40°56'51.175"
Точка 13	451381.610	2297387.080	47°29'44.028"	40°56'49.881"
Точка 14	451395.140	2297363.650	47°29'44.465"	40°56'48.762"
Точка 15	451396.740	2297362.730	47°29'44.517"	40°56'48.718"
Точка 16	451396.740	2297341.050	47°29'44.517"	40°56'47.682"
Точка 17	451409.600	2297318.770	47°29'44.933"	40°56'46.617"
Точка 18	451431.870	2297305.910	47°29'45.654"	40°56'46.002"
Точка 1	451457.600	2297305.910	47°29'46.487"	40°56'46.001"




Таблица координат характерных точек границ территории кургана 3

Обозначение (номер) характерной точки	Координаты характерных точек в местной системе координат (МСК-61)		Координаты характерных точек во Всемирной геодезической системе координат (WGS-84)	
	X	Y	Северной широты	Восточной долготы
1	2	3	4	5
Точка 19	451431.130	2297471.660	47°29'45.632"	40°56'53.921"
Точка 20	451450.850	2297483.050	47°29'46.271"	40°56'54.465"
Точка 21	451462.240	2297502.770	47°29'46.640"	40°56'55.407"
Точка 22	451462.240	2297525.550	47°29'46.641"	40°56'56.495"
Точка 23	451450.850	2297545.270	47°29'46.272"	40°56'57.438"
Точка 24	451431.130	2297556.660	47°29'45.634"	40°56'57.982"
Точка 25	451408.350	2297556.660	47°29'44.896"	40°56'57.983"
Точка 26	451388.630	2297545.270	47°29'44.257"	40°56'57.439"
Точка 27	451377.240	2297525.550	47°29'43.888"	40°56'56.497"
Точка 28	451377.240	2297502.770	47°29'43.888"	40°56'55.409"
Точка 29	451388.630	2297483.050	47°29'44.256"	40°56'54.466"
Точка 30	451408.350	2297471.660	47°29'44.895"	40°56'53.922"
Точка 19	451431.130	2297471.660	47°29'45.632"	40°56'53.921"

2. Схема границ территории объекта археологического наследия



Условные обозначения:

-  граница территории объекта археологического наследия с характерными точками и их номерами;
-  рельеф местности;
-  граница курганной насыпи.

Председатель комитета
по охране объектов культурного
наследия Ростовской области



И.В. Грунский